



DEPARTEMENT DU MORBIHAN
COMMUNE DE
SAINT PERREUX

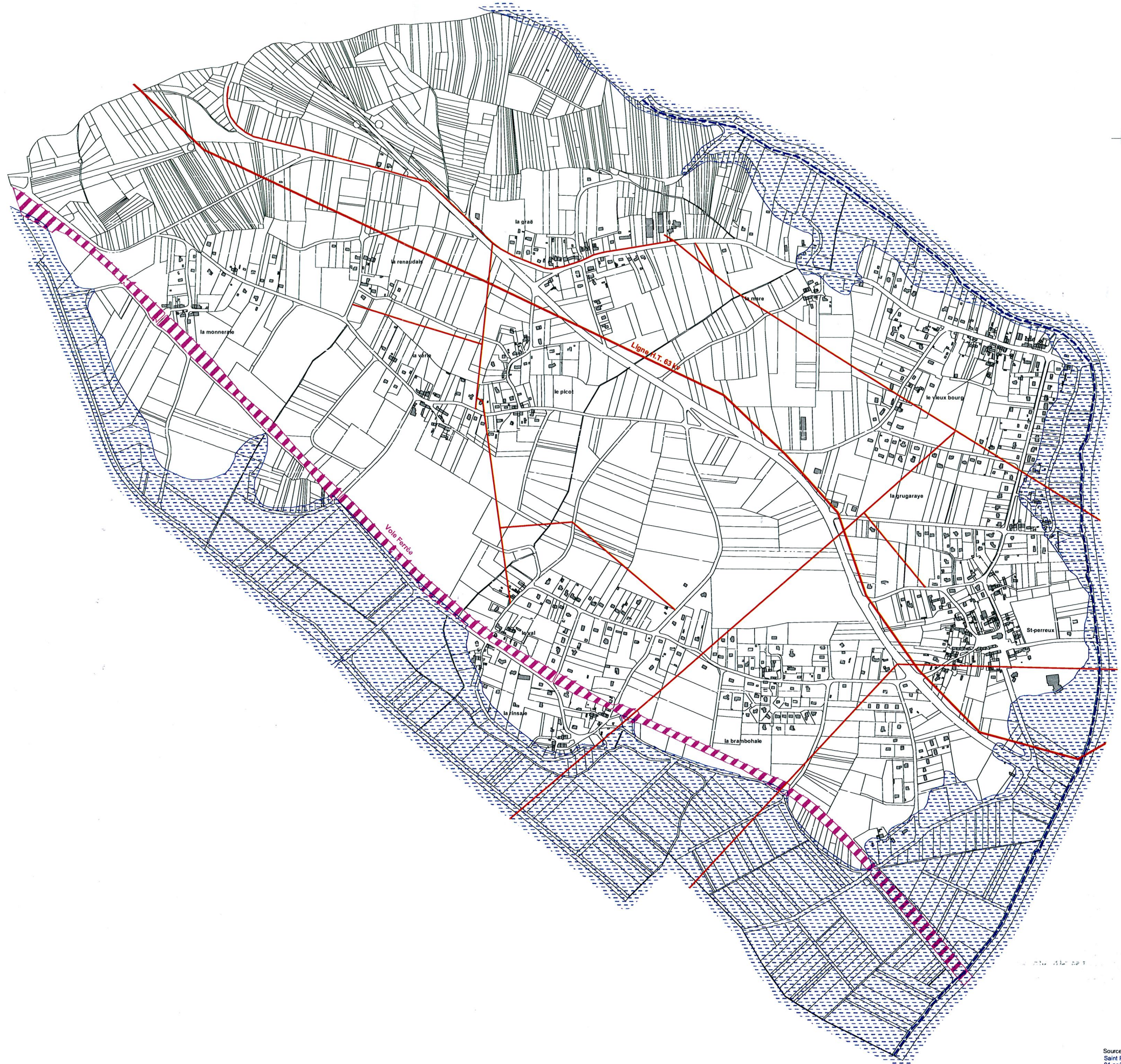
PLAN LOCAL D'URBANISME






Elaboration

Plan des Servitudes
d'utilité publique

Echelle 1/5000

Document établi le 01 août 2011
Document approuvé le



-  EL3 Servitude de halage et de marche pied
Rive droite de l'Oust
-  I4 Servitudes relatives à la distribution d'énergie électrique
Réseau de distribution moyenne tension
Ligne HT
Ligne de transport haute tension 63 kv Altaire Porte
-  PM1 Servitude relative au plan de prévention des risques d'inondations
Bassin aval de la Vilaine et ses affluents
(voir dossier approuvé le 03 juillet 2002)
-  T1 Servitude relative aux chemins de fer
Ligne Savenay-Landerneau
-  T7 Servitude aéronautique à l'extérieur des zones de dégagement
(totalité du territoire communal)

Données fournies par les gestionnaires en août 2007